

Contribución a la neutralidad de carbono mediante el diseño de redes de rutas terrestres y marítimas en el marco del proyecto Menorca RB – Turisme 0CO2

Experiencias y casos de éxito



Isabel Fernández Domínguez


Consultora y formadora freelance en Interpretación del Patrimonio, Turismo Sostenible, Participación y Comunicación Inclusiva

Clara Rey Caramés


Consultora de proyectos.
Sherpa Project.

Menorca Turisme 0CO2

***Menorca Reserva de la Biosfera-Turismo 0CO2** es un proyecto de movilidad sostenible, que conecta “tierra, mar y cielo” potenciando el desarrollo rural, marítimo, empresarial ligado al turismo sostenible, la gastronomía, el producto local y otros recursos como el cielo, siempre con el objetivo de mitigar el cambio climático en la Reserva de la Biosfera de Menorca. A su vez, es un proyecto que centra la actividad turística en el entorno natural, asegurando el distanciamiento social de los turistas en la situación actual provocado por la COVID-19. Es un proyecto de turismo sostenible, seguro y saludable.*



MENORCA
0CO2



*Reducir la huella de CO2 de los turistas, contribuyendo a la **mitigación del cambio climático** y a la reducción de la **contaminación atmosférica y acústica** de la isla.*

Menorca Turisme 0CO2



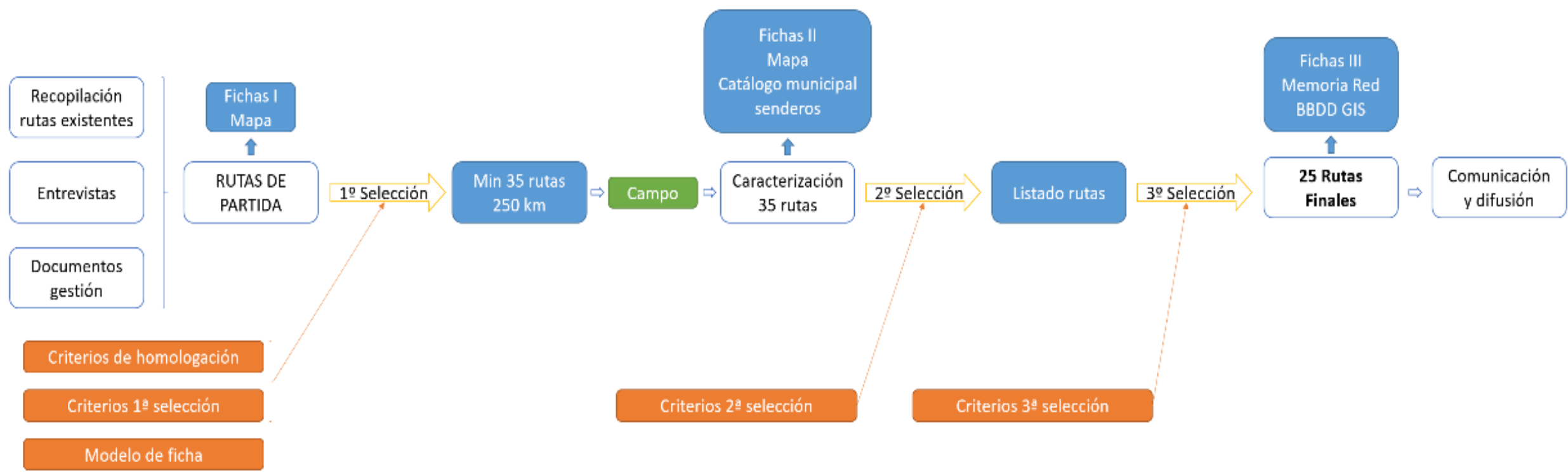
El **objetivo principal** es el diseño de una **Red de Rutas Terrestres** y una **Red de Rutas Marítimas** en la Reserva de Biosfera Menorca, dentro del *Pla de Sostenibilitat Turística a l'illa de Menorca*, y concretamente del **Proyecto Menorca Reserva de Biosfera – Turisme 0CO2**, de forma que se trace una red de senderos terrestres (T1) y de rutas ligadas al patrimonio marítimo (M1) para el **uso y disfrute de la población local y de los visitantes**, permitiendo una **ordenación más adecuada del territorio y un mayor acercamiento a los valores patrimoniales de la RB**.

Red de Rutas Terrestres



MENORCA 0CO2
Red de Rutas Tierra

Red de Rutas Terrestres





Red de Rutas Terrestres - Criterios



Valores de la RB
y sostenibilidad



Conservación y puesta
en valor del territorio
y del patrimonio



Ordenación del
territorio y de la
práctica senderista



Inclusión y salud




Innovación

25 rutas

Nombre
Cala Morell
Barranco de Algendar
Playas del sur de Ciutadella
Es Torretó
Alforí de Dalt
Castell de Santa Àgueda
S'Ermita
Binimenl-là
Fornells
Monte Toro
S'Arangí - Itinerario verde
S'Arangí - Itinerario azul
S'Arangí - Itinerario rojo
Es Pou Vell
Barranco de Binigaus
Son Bou
Barranc del Rellotge
Torre d'en Galmés
Cales Coves
Camí d'Addaia
Sa Gola
Maó - Llumaçanes
Punta Prima
Es Castell - Trebalúger
Cala de Sant Esteve



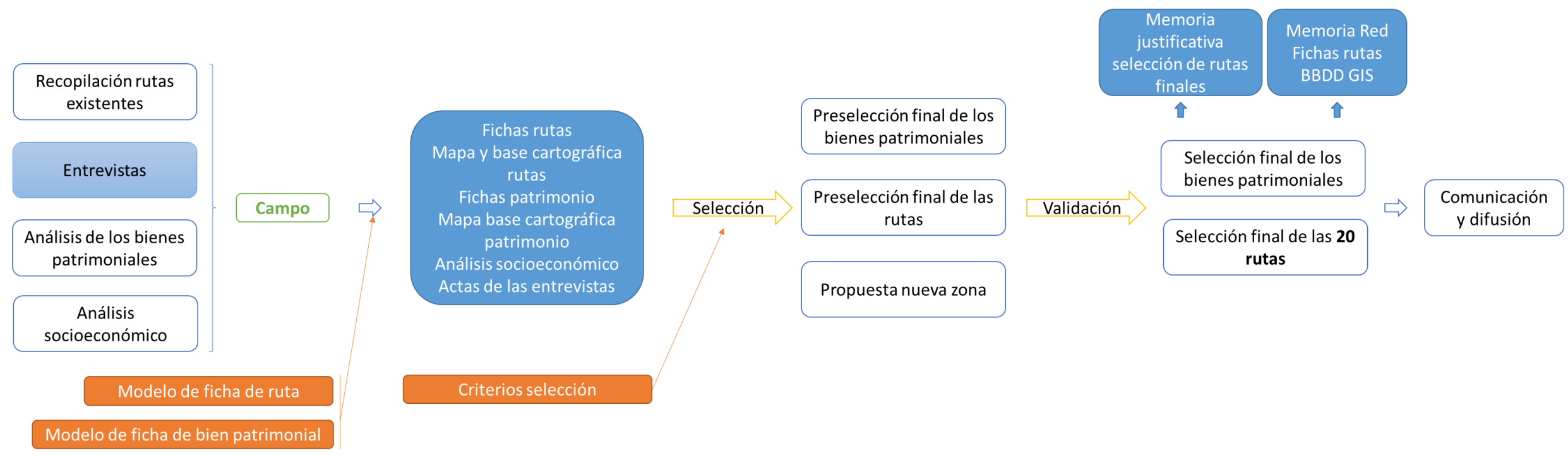
Red de Rutas Marítimas



MENORCA 0CO2

Red de Rutas Mar

Red de Rutas Marítimas



Red de Rutas Marítimas- Criterios



Red de Rutas Marítimas

20 rutas

Zones marítimes finals

Cala Morell

Port de Fornells

Sanitja

Reserva Marina del Nord de Menorca

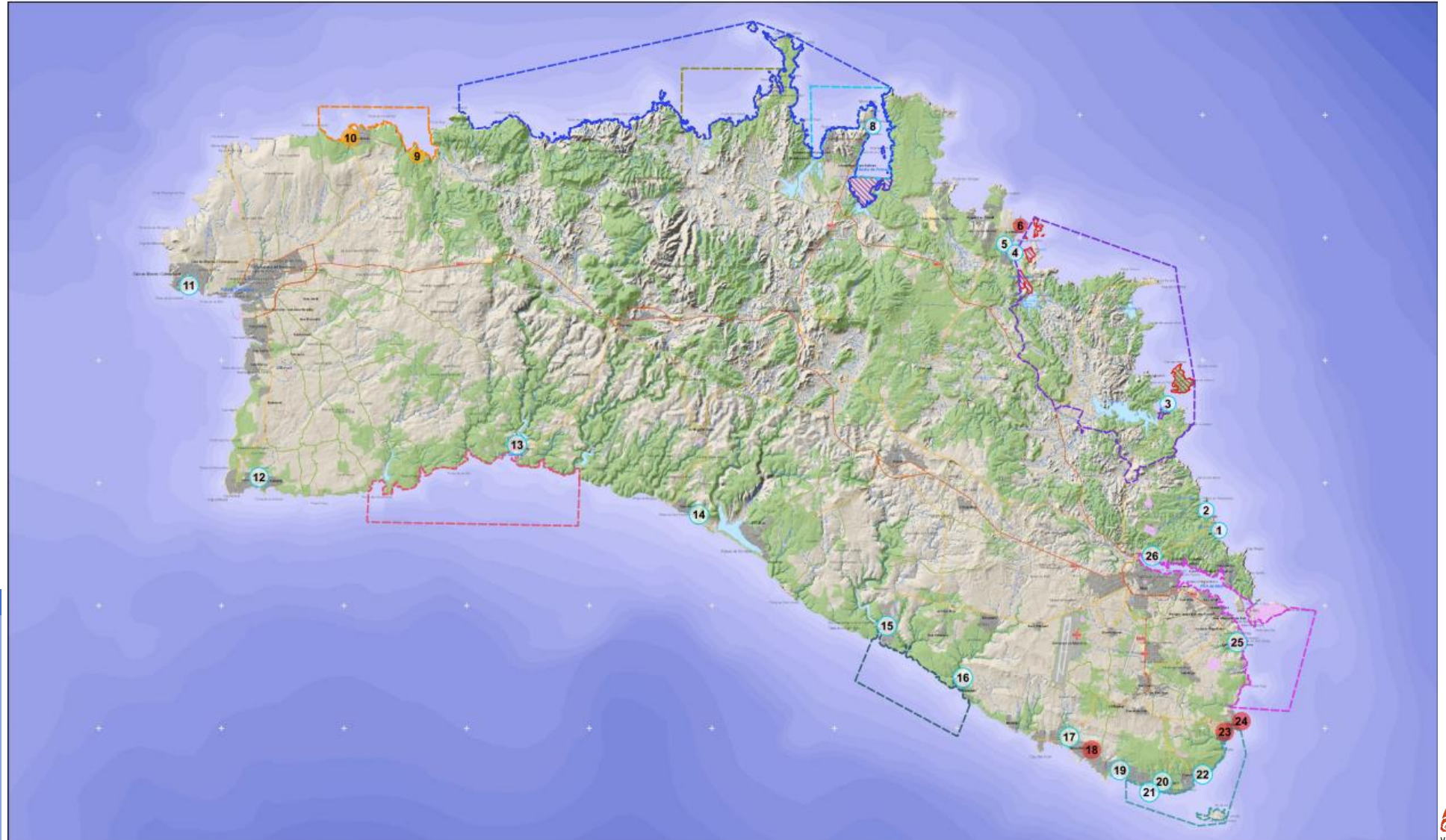
Parc Natural de S'Albufera des Grau

Port de Maó fins Cala Sant Esteve

Reserva Marina de l'Illa de l'Aire

Calescoves

Cala Galdana



Red de Rutas Marítimas

20 rutas

Zones marítimas finales

Cala Morell

Port de Fornells

Sanitja

Reserva Marina del Nord de Menorca

Parc Natural de S'Albufera des Grau

Port de Maó fins Cala Sant Esteve

Reserva Marina de l'Illa de l'Aire

Calescoves

Cala Galdana



Red de Rutas Marítimas

Patrimonio cultural

- Arquitectura
- Histórico, patrimonio marineru
- Patrimonio marineru
- Anclas

Zonas marítimas:

- Port de Maó - Cala Sant Esteve

Patrimonio natural

LIG:

- Discordança del Port de Maó i La Península de La Mola

Hàbitats marins:

- Fondos arenosos / sedimentarios
- Fondos rocosos infralitorales
- Praderas de Cymodocea
- Praderas de Posidonia oceánica
- Bosques de macroalgas

20 rutas

Zonas marítimas finales

Cala Morell
Port de Fornells
Sanitja
Reserva Marina del Nord de Menorca
Parc Natural de S'Albufera des Grau
Port de Maó fins Cala Sant Esteve
Reserva Marina de l'Illa de l'Aire
Calescoves
Cala Galdana



METODOLOGÍA PARTICIPATIVA

Presencial – online

Entrevistas semi-estructuradas

- ✓ Entrevistas agentes del territorio
- ✓ Entrevistas diferentes áreas de la administración
- ✓ Entrevistas a profesionales expertas en la temática



Más información y contacto



www.linkedin.com/in/isabel-fernández-domínguez

isabelfd74@gmail.com



SHERPA
PROJECT
consultoría • ingeniería

www.sherpaproject.es

carames@sherpaproject.es



VI CONGRESO NACIONAL DE
ecoturismo

MARIÑAS CORUÑESAS | 18 al 20
RESERVA DE BIOSFERA | octubre 2022



MUCHAS GRACIAS



VI CONGRESO NACIONAL DE **ecoturismo**

MARIÑAS CORUÑESAS | 18 al 20
RESERVA DE BIOSFERA | octubre 2022

