

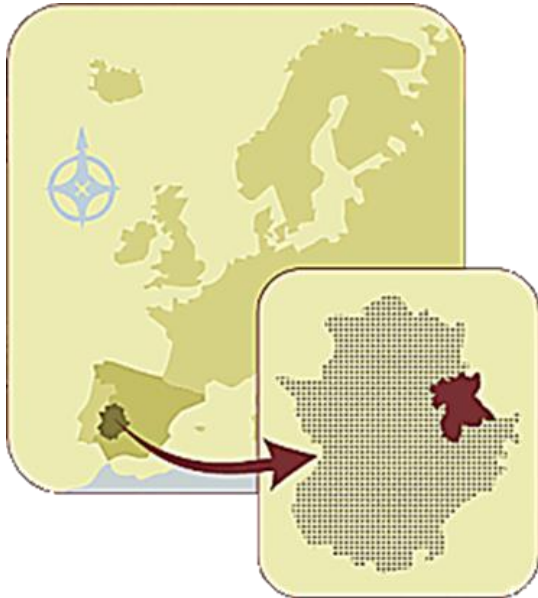
## GOBERNANZA Y GESTIÓN TURÍSTICA EN EL GEOPARQUE VILLUERCAS - IBORES - JARA

**Javier López Caballero**

Subdirector Geoparque Villuercas – Ibores - Jara




# Organización y Estrategias



	Municipios	Núcleos de población	Superficie (Km <sup>2</sup> )	Población (2020)	Densidad (2020)
<b>GEOPARQUE</b>	<b>19</b>	<b>27</b>	<b>2.546,53</b>	<b>12.557</b>	<b>4,93%</b>
<b>Extremadura</b>	<b>388</b>	<b>594</b>	<b>41.634,50</b>	<b>1.099.632</b>	<b>25%</b>
<b>España</b>	<b>8.117</b>		<b>505.968,36</b>	<b>46.771.341</b>	<b>94%</b>



# Organización y Estrategias



1. El relieve “apalachense”.



# Organización y Estrategias



2. Un monumento natural geológico. La cueva de Castañar de Ibor



# Organización y Estrategias



3. Una paleontología única.





# Organización y Estrategias





# Organización y Estrategias

¿qué es un Geoparque?





# Organización y Estrategias

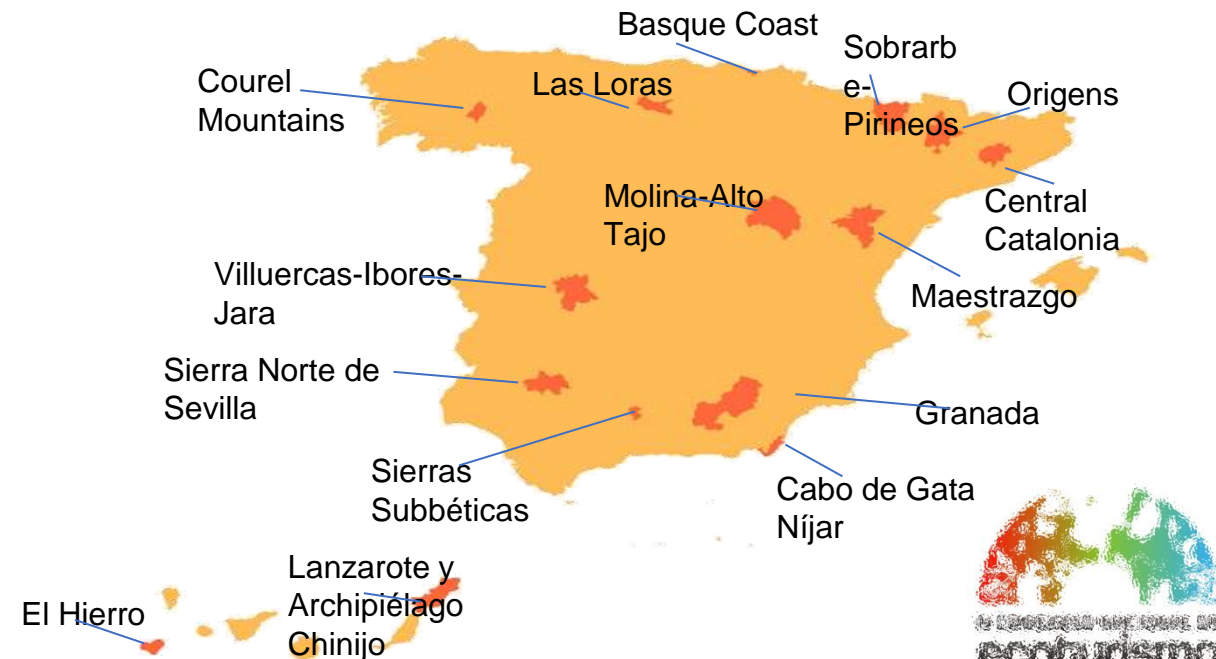
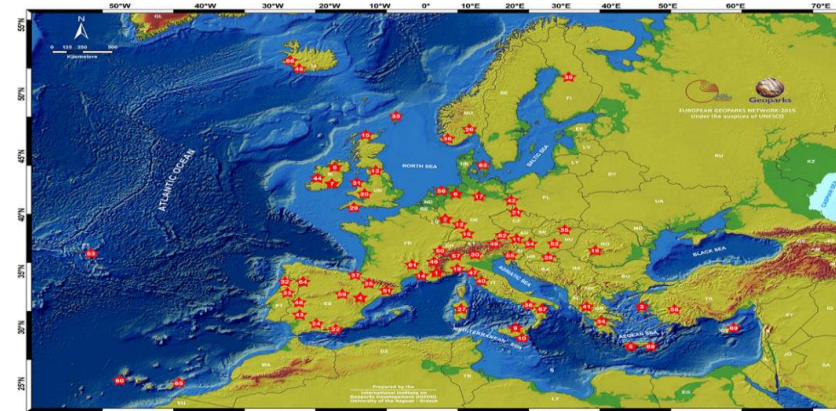
## Estatutos del Programa Internacional de Ciencias de la Tierra y de los Geoparques: Los Geoparques Mundiales de la UNESCO

### Artículo 1: Geoparques mundiales de la UNESCO

Los geoparques mundiales de la UNESCO, incardinados en el PICGG, son el mecanismo de **cooperación internacional** por medio del cual territorios con **patrimonio geológico de valor internacional**, aplicando un **enfoque de abajo arriba** a la **conservación de ese patrimonio**, se respaldan unos a otros para promover, junto con las comunidades locales, la conciencia de dicho patrimonio y adoptar un **enfoque sostenible del desarrollo de la zona**.

**CONSERVACIÓN + EDUCACIÓN + DESARROLLO  
SOSTENIBLE + TRABAJO EN RED**

<http://www.globalgeopark.org/>



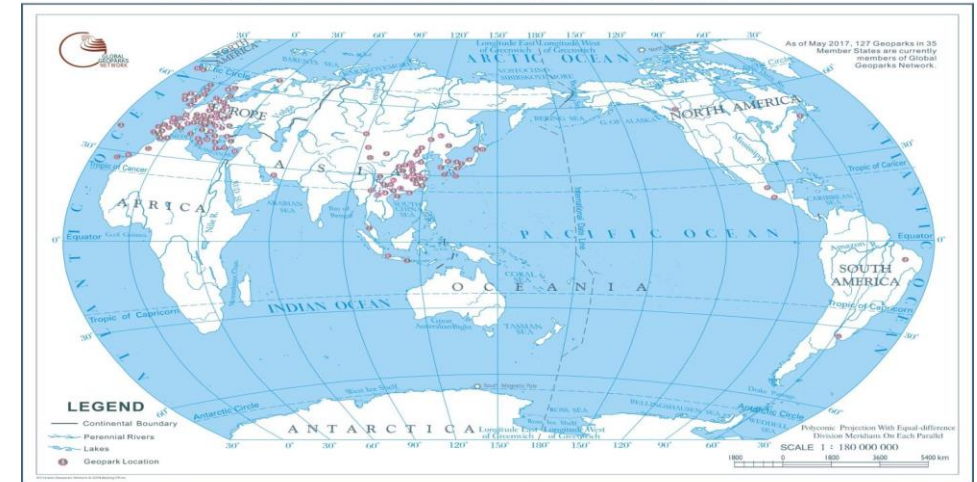


# Organización y Estrategias

## Geoparques Mundiales de la UNESCO

1. Zonas con patrimonio geológico de valor internacional, Investigación, Patrimonio geológico.
2. Enfoque de abajo arriba: Participación Población
3. Conservación de ese patrimonio: Conservación.
4. Conciencia de dicho patrimonio: Educación.
5. Enfoque sostenible: Desarrollo Sostenible. Geoturismo
6. Cooperación internacional: Trabajo en Red.
7. Gestión del Territorio: Gobernanza

Distribution of GGN Members





# Organización y Estrategias

**Estructura de gestión:** El enfoque de abajo a arriba: (bottom – up) Más allá de la participación local





# Organización y Estrategias

El Consejo del Geoparque: Participación en la Gestión.



DG Educación

DG Empleo


DG Turismo

DG Medio Ambiente

SG Desarrollo Rural

DG Patrimonio

CONSEJO DEL GEOPARQUE





# Organización y Estrategias

## Estructura de gestión en Villuercas-Ibores-Jara

Plan de Acción del geoparque: (participativo, abierto y democrático)

1. Estructura de gestión Investigación. Conservación del patrimonio.
2. Equipamientos, infraestructuras e información turística
3. Geoturismo, formación, promoción, marketing y comercialización.
4. Otros sectores y acciones de desarrollo sostenible.
5. Educación formal y no formal. Proyecto geocentros.
6. Networking. La participación en las redes de geoparques






# Organización y Estrategias

## El modelo propuesto en el Geoparque para las administraciones públicas: Generar los espacios en los que las actividades económicas sean posibles

- Infraestructuras
- Acuerdos locales (merenderos, rutas, centros información)
- Cooperación público - privada
- Regulación y normativas específicas
- Financiación de iniciativas (LEADER)
- Formación
- Trabajo en red con otros territorios
- Estudios, asesoramiento e investigación





# Organización y Estrategias

## Y como resultado; EL GEOTURISMO



*“El geoturismo es un turismo sostenible cuyo objetivo principal se centra en experimentar los rasgos geológicos bajo un entendimiento cultural y medioambiental apreciando su conservación, y que es localmente beneficioso”*

Activ.  
Ve a C



# Organización y Estrategias



# Organización y Estrategias

facebook

@GeoparqueVilluercas

twitter

@VilluercasGPark



@villuercasgpark

[www.geoparquevilluercas.es](http://www.geoparquevilluercas.es)



[www.geoparques.es](http://www.geoparques.es)

**GEOPARQUES**  
ESPAÑA

[www.globalgeoparksnetwork.org](http://www.globalgeoparksnetwork.org)





# Más información y contacto

[www.geoparquevilluercas.es](http://www.geoparquevilluercas.es)

[javier@aprodervi.com](mailto:javier@aprodervi.com)  
[geoparqueVilluercasIboresJara@gmail.com](mailto:geoparqueVilluercasIboresJara@gmail.com)



VI CONGRESO NACIONAL DE  
**ecoturismo**

MARIÑAS CORUÑESAS | 18 al 20  
RESERVA DE BIOSFERA | octubre 2022



Deputación  
DA CORUÑA



MARIÑAS CORUÑESAS  
e TERRAS DO MANDEO  
Reserva de Biosfera



soy  
ecoturista  
ASOCIACIÓN  
ECOTURISMO  
EN ESPAÑA



XUNTA  
DE GALICIA



Xacobeo 21-22



galicia



GOBIERNO  
DE ESPAÑA  
MINISTERIO  
DE INDUSTRIA, COMERCIO  
Y TURISMO  
SECRETARÍA DE ESTADO  
DE TURISMO  
TURESPAÑA  
CMTS



GOBIERNO  
DE ESPAÑA  
VICERREINADO  
TERCERA DEL GOBIERNO  
MINISTERIO  
PARA LA TRANSICIÓN ECOLÓGICA  
Y EL RETO DEMOGRÁFICO

# ¡¡MUCHAS GRACIAS POR VUESTRA ATENCIÓN!!



VI CONGRESO NACIONAL DE  
**ecoturismo**

**MARIÑAS CORUÑESAS** | 18 al 20  
RESERVA DE BIOSFERA | octubre 2022

